



Městský úřad Kostelec nad Orlicí

Odbor dopravy - obecní živnostenský úřad

Palackého náměstí 38, 517 41 Kostelec nad Orlicí

Došlo dne: 06.10.2016
Naše značka: ODOŽÚ 3113/2016/2-23295/2016-vs
Vyřizuje: Vlastimil Šmol
Telefon: 725568019
E-mail: vsmol@muko.cz
Datum: 21.10.2016

Královéhradecký kraj
IČO: 70889546
Pivovarské náměstí 1245
500 03 Hradec Králové
zastoupen
SÚS Královéhradeckého kraje, a.s.
IČO: 27502988
Kutnohorská 59
500 04 Hradec Králové

OPATŘENÍ OBECNÉ POVAHY

Stanovení místní úpravy provozu na pozemní komunikaci

Městský úřad Kostelec nad Orlicí, Odbor dopravy – obecní živnostenský úřad jako příslušný orgán státní správy ve věcech provozu na pozemních komunikacích, dle ustanovení § 124 odst. 1 a odst. 6 zákona č. 361/2000 Sb., o provozu na pozemních komunikacích a o změnách některých zákonů (dále jen „zákon o silničním provozu“) v souladu s ustanovením § 171 části šesté zákona č. 500/2004 Sb., správní řád, ve znění pozdějších předpisů, na základě návrhu žadatele Královéhradecký kraj, Pivovarské náměstí 1245, 500 03 Hradec Králové, IČO: 70889546, zastoupeného spol. SÚS Královéhradeckého kraje, a.s., Kutnohorská 59, 500 04 Hradec Králové, IČO: 27502988 (dále jen „žadatel“), po předchozím písemném vyjádření Policie České republiky, Krajské ředitelství policie Královéhradeckého kraje, Územní odbor Rychnov nad Kněžnou - Dopravní inspektorát (dále jen „Policie ČR“) ze dne 03.10.2016 pod č. j. KRPH-15-229/ČJ-2016-050706,

s t a n o v u j e

v souladu s ustanovením § 77 odst. 1 písm. c) a odst. 5 zákona o silničním provozu, místní úpravu provozu na silnici č. II/305 v rámci stavby „II/305 Albrechtice nad Orlicí – Borohrádek“ v katastrálním území Albrechtice nad Orlicí a Žďár nad Orlicí, z důvodu zajištění bezpečnosti a plynulosti silničního provozu, spočívající v umístění svislého a vodorovného dopravního značení:

viz. příloha č. 1 - 4

Dopravní značení: trvalé dopravní značení

Velikost dopravního značení: základní rozměrová řada dle ČSN 018020

Provedení dopravního značení: retroreflexní dle ČSN 018020

Silnice: II/305

Úsek: Albrechtice nad Orlicí od km 0,831 – Žďár nad Orlicí do km 4,405 silničního staničení, viz. příloha č. 1 - 4

Platnost úpravy: trvale

Důvod: zajištění bezpečnosti a plynulosti silničního provozu na silnici č. II/305 Albrechtice nad Orlicí – Žďár nad Orlicí

Osoba odpovědná za řádné provedení místní úpravy: Ing. Miroslav Řehák, SÚS Královéhradeckého kraje, a.s., tel. 607 008 418

Pro umístění dopravního značení se stanovují tyto podmínky:

1. Při umístování trvalého dopravního značení bude postupováno dle schématu, schváleného Policií ČR ze dne 03.10.2016 pod č. j. KRPH-15-229/ČJ-2016-050706, který tvoří přílohu tohoto opatření obecné povahy.

2. Umístění trvalého dopravního značení bude provedeno podle technických podmínek TP 65 „Zásady pro dopravní značení na pozemních komunikacích“ schválených Ministerstvem dopravy č.j. 532/2013-120-STSP/1 s účinností od 1.8.2013a ČSN 018020.
3. Dopravní značky musí být upevněny na kovových sloupcích nebo konstrukcích, případně na sloupech veřejného osvětlení a nesmí zasahovat do průjezdního profilu komunikace.
4. Před instalací svislého dopravního značení musí být vytyčeny inženýrské sítě, instalací dopravního značení nesmí dojít k narušení nadzemních a podzemních inženýrských sítí.
5. Dopravní značení a zařízení bude provedeno v souladu s vyhláškou č. 294/2015 Sb., kterou se provádějí pravidla provozu na pozemních komunikacích ve znění vyhlášky č. 84/2016 Sb. a budou dodrženy zásady umístění dle technických podmínek TP 65.
6. Dopravní značení bude sloužit trvale. Odborné umístění trvalého dopravního značení zajistí žadatel, žadatel rovněž zajistí jeho instalaci a dopravní značení bude pravidelně kontrolováno a řádně udržováno na náklady žadatele. Zjištěné závady budou neprodleně odstraněny.
7. Dopravní zařízení a dopravní značky musí být zajištěny tak, aby vlivem povětrnostních podmínek nedošlo ke změně jejich polohy.
8. Městský úřad Kostelec nad Orlicí, Odbor dopravy – obecní živnostenský úřad, si vyhrazuje právo toto stanovení změnit nebo doplnit, pokud si to bude vyžadovat veřejný zájem.

Odůvodnění:

Dne 06.10.2016 byla doručena Městskému úřadu v Kostelci nad Orlicí, Odboru dopravy – obecnímu živnostenskému úřadu, žádost právnické osoby Královéhradecký kraj, Pivovarské náměstí 1245, 500 03 Hradec Králové, IČO: 70889546, zastoupeného spol. SÚS Královéhradeckého kraje, a.s., Kutnohorská 59, 500 04 Hradec Králové, IČO: 27502988 o stanovení místní úpravy provozu na pozemní komunikaci na silnici č. II/305 v katastrálním území Albrechtice nad Orlicí a Žďár nad Orlicí, z důvodu zajištění bezpečnosti a plynulosti silničního provozu v uvedených obcích. K žádosti byl doložen situační výkres se zákresem polohy dopravního značení.

Při posuzování žádosti vycházel Městský úřad Kostelec nad Orlicí, Odbor dopravy – obecní živnostenský úřad ze situace v místě, z podkladů žádosti, z podmínek stanovených v § 78 zákona o silničním provozu a z vyjádření Policie ČR ze dne 03.10.2016 pod č. j. KRPH-15-229/ČJ-2016-050706 včetně situačního plánu, který tvoří přílohu tohoto opatření obecné povahy.

Umístění výše uvedených dopravních značek, dle tohoto stanovení místní úpravy provozu na předmětné pozemní komunikaci, je nezbytné pro zajištění bezpečnosti a plynulosti provozu na pozemních komunikacích.

Správní orgán žádost posoudil dle platné právní úpravy, dle zákona o silničním provozu a dle vyhlášky č. 294/2015 Sb., kterou se provádějí pravidla provozu na pozemních komunikacích, a zpracoval návrh stanovení předmětné místní úpravy provozu na pozemních komunikacích ve shora uvedeném znění.

Dle ustanovení § 77 odst. 5 zákona o silničním provozu stanoví místní a přechodnou úpravu provozu na pozemních komunikacích příslušný správní orgán opatřením obecné povahy, jde-li o světelné signály, příkazové a zákazové dopravní značky, dopravní značky upravující přednost a dodatkové tabulky k nim nebo jiné dopravní značky ukládající účastníkovi silničního provozu povinnosti odchylné od obecné úpravy provozu na pozemních komunikacích.

Poučení:

Toto opatření obecné povahy se oznamuje veřejnou vyhláškou a nabývá účinnosti pátým dnem po dni vyvěšení veřejné vyhlášky, v souladu s ustanovením § 77 odst. 5 zákona o silničním provozu. Proti opatření obecné povahy nelze v souladu s ustanovením § 173 odst. 2 správního řádu podat opravný prostředek. Soulad opatření obecné povahy s právními předpisy lze posoudit v přezkumném řízení. Usnesení o zahájení přezkumného řízení lze vydat do 3 let od účinnosti opatření

Bc. Jitka Jičínská, DiS.

pověřena vedením odboru
dopravy - obecního živnostenského úřadu

Toto opatření obecné povahy musí být vyvěšeno nejméně po dobu 15 dnů na úřední desce Městského úřadu Kostelec nad Orlicí. Opatření obecné povahy nabývá účinnosti pátým dnem po vyvěšení. Vývěsní lhůta začíná den následující po dni vyvěšení. Sejmutí veřejné vyhlášky je možné následující pracovní den po posledním dni lhůty pro vyvěšení. Tento dokument musí být zveřejněn též způsobem umožňující dálkový přístup.

Datum vyvěšení: 24. 10. 2016

Datum sejmutí:

Razítko a podpis oprávněné osoby, potvrzující vyvěšení a sejmutí dokumentu:

Razítko:

MĚSTO
Kostelec n. Orl.
517 41 p. Kostelec n. Orl.
okr. Rychnov n. Kn. -20-

Obdrží:

Královéhradecký kraj, Pivovarské náměstí 1245, 500 03 Hradec Králové, IČO: 70889546
SÚS Královéhradeckého kraje, a.s., Kutnohorská 59, 500 04 Hradec Králové, IČO: 27502988

Dotčený orgán:

Krajské ředitelství policie Královéhradeckého kraje, Územní odbor Rychnov nad Kněžnou, Dopravní inspektorát Rychnov nad Kněžnou, Zborovská 1360, 516 01 Rychnov nad Kněžnou, IČO: 75151545

K vyvěšení na úřední desku:

Městský úřad Kostelec nad Orlicí
Obec Albrechtice nad Orlicí, Na Výsluní 275, 517 22 Albrechtice nad Orlicí, IČO: 005579106
Obec Žďár nad Orlicí, č.p. 133, 517 23 Žďár nad Orlicí, IČO: 00275565

Přílohy:

Situační plán

PŘÍLOHA č. 2



LEGENDA POVRCHŮ:

- Asfaltový beton
- Asfaltová směs
- Asfaltová směs s kamením
- Asfaltová směs s kamením a štěrky
- Asfaltová směs s kamením a štěrky
- Asfaltová směs s kamením a štěrky

LEGENDA NOVÝ STAV:

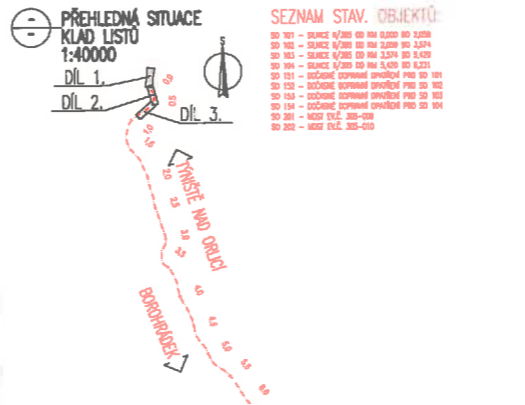
- Nový stav
- Nový stav s přílohou
- Nový stav s přílohou
- Nový stav s přílohou
- Nový stav s přílohou
- Nový stav s přílohou
- Nový stav s přílohou
- Nový stav s přílohou
- Nový stav s přílohou

LEGENDA VODOROVNĚHO DOPRAVNÍHO ZNAČENÍ:

- V1 - Průměr 100 mm
- V2 - Průměr 120 mm
- V3 - Průměr 150 mm
- V4 - Průměr 200 mm
- V5 - Průměr 250 mm
- V6 - Průměr 300 mm
- V7 - Průměr 350 mm
- V8 - Průměr 400 mm
- V9 - Průměr 450 mm
- V10 - Průměr 500 mm
- V11 - Průměr 550 mm
- V12 - Průměr 600 mm
- V13 - Průměr 650 mm
- V14 - Průměr 700 mm
- V15 - Průměr 750 mm
- V16 - Průměr 800 mm
- V17 - Průměr 850 mm
- V18 - Průměr 900 mm
- V19 - Průměr 950 mm
- V20 - Průměr 1000 mm

MĚŘITKO: 1:500
0 5 10 15 20 25 m

MĚŘITKO: 1:4000
0 400 800 1200 1600 2000 m



**SO 101
DSP+PDPS**

SEZNAM STAV. OBJEKTŮ	SO 101 - SITUACE NOVÝ STAV	SO 102 - SITUACE NOVÝ STAV	SO 103 - SITUACE NOVÝ STAV
SO 104 - SITUACE NOVÝ STAV	SO 105 - SITUACE NOVÝ STAV	SO 106 - SITUACE NOVÝ STAV	SO 107 - SITUACE NOVÝ STAV
SO 108 - SITUACE NOVÝ STAV	SO 109 - SITUACE NOVÝ STAV	SO 110 - SITUACE NOVÝ STAV	SO 111 - SITUACE NOVÝ STAV
SO 112 - SITUACE NOVÝ STAV	SO 113 - SITUACE NOVÝ STAV	SO 114 - SITUACE NOVÝ STAV	SO 115 - SITUACE NOVÝ STAV
SO 116 - SITUACE NOVÝ STAV	SO 117 - SITUACE NOVÝ STAV	SO 118 - SITUACE NOVÝ STAV	SO 119 - SITUACE NOVÝ STAV
SO 120 - SITUACE NOVÝ STAV			

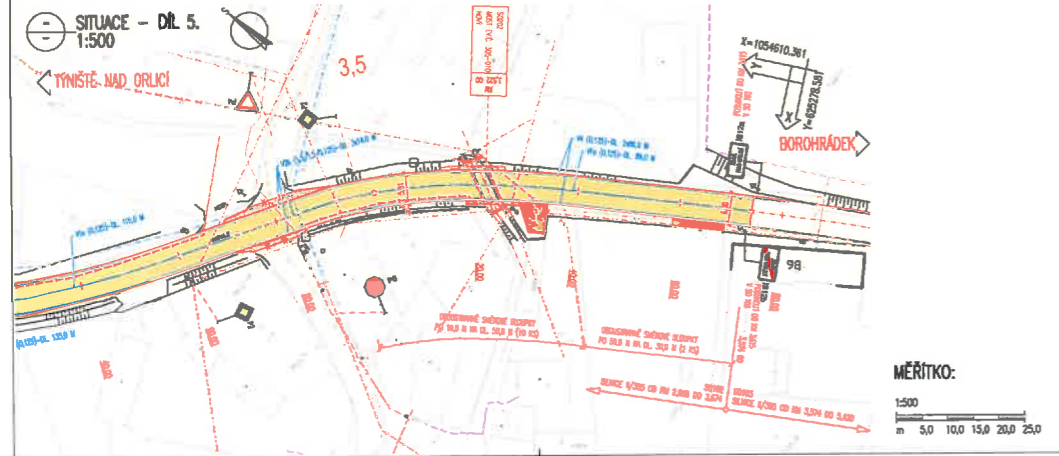
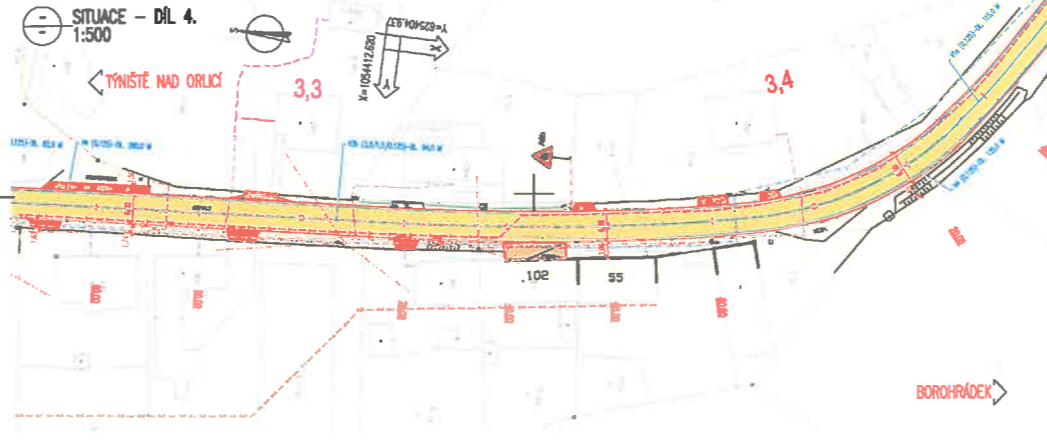
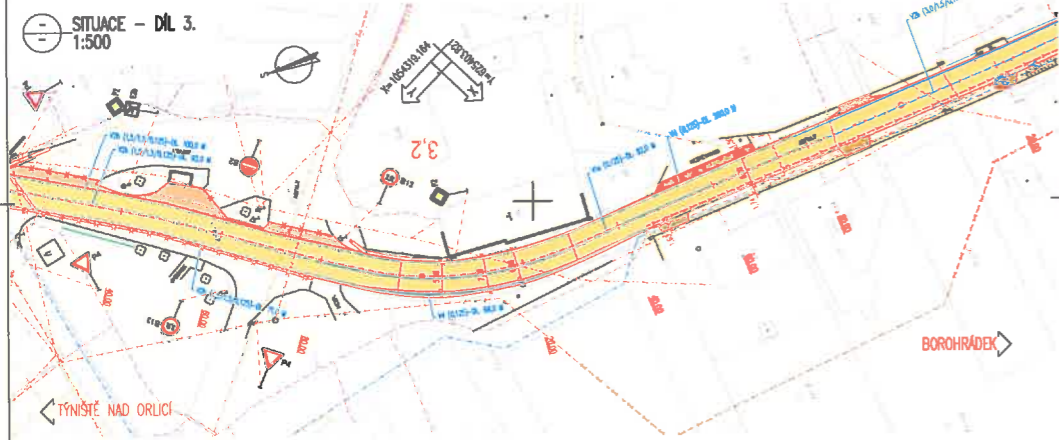
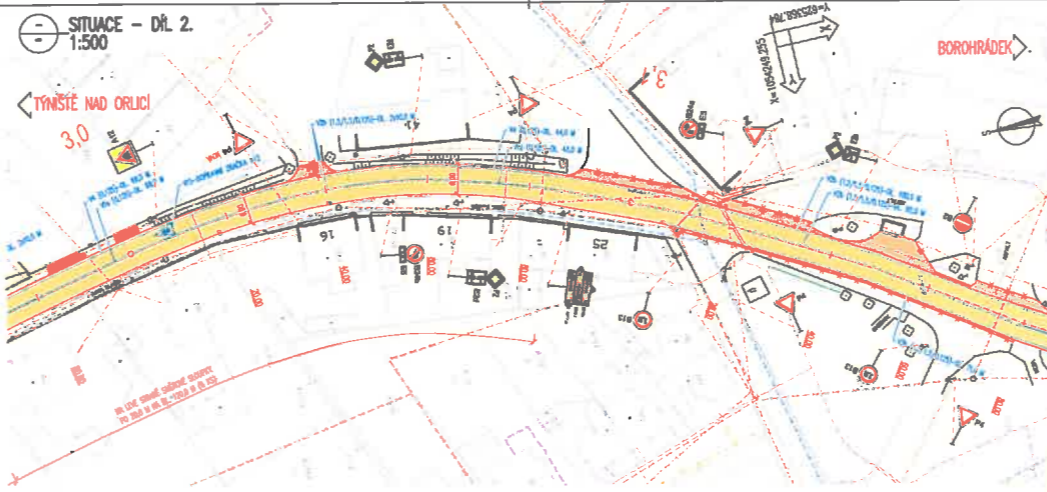
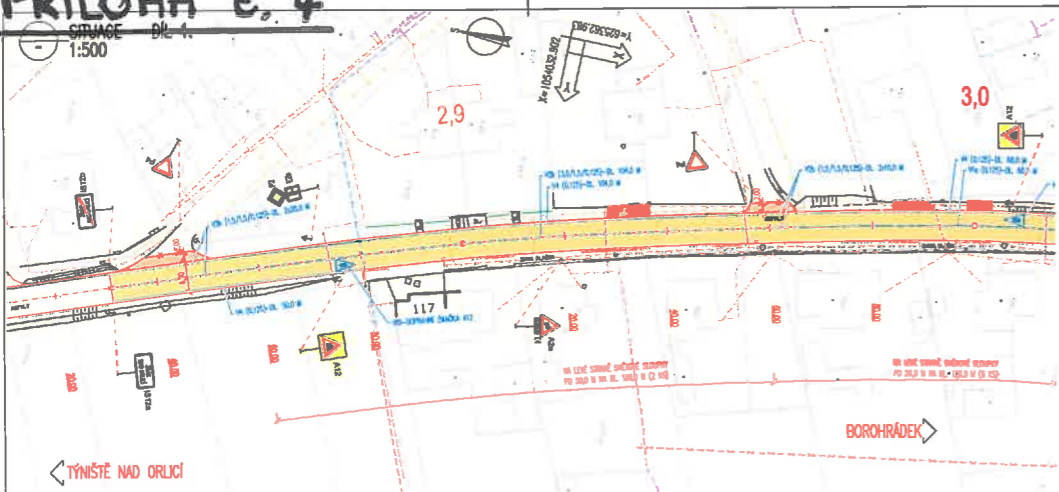
MDS

1/205 ALBRECHTICE NAD ORLICÍ - BOROHRÁDEK

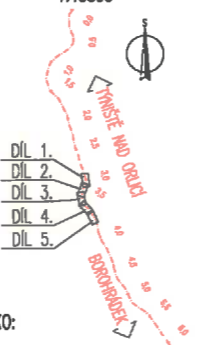
SITUACE DOPRAVNÍHO ZNAČENÍ - INTRAVILÁNÍ

C.1.2.3.

PŘÍLOHA č. 4



PŘEHLEDNÁ SITUACE
KLAD LÍSTU
1:40000



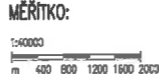
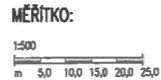
LEGENDA POVRCHŮ:
 VODNÍ - KANALIZACE
 VODNÍ - KANALIZACE
 VODNÍ - KANALIZACE
 VODNÍ - KANALIZACE
 VODNÍ - KANALIZACE

LEGENDA NOVÝ STAV:
 KANALIZACE
 VODNÍ - KANALIZACE
 VODNÍ - KANALIZACE
 VODNÍ - KANALIZACE
 VODNÍ - KANALIZACE

LEGENDA VODOR. DOPR. ZNAČENÍ:
 V1 - JEDNOD. ČIHA ZNAČENÍ
 V2 - JEDNOD. ČIHA ZNAČENÍ
 V3 - JEDNOD. ČIHA ZNAČENÍ
 V4 - JEDNOD. ČIHA ZNAČENÍ
 V5 - JEDNOD. ČIHA ZNAČENÍ

LEGENDA STÁVAJÍCÍ STAV:
 VÝŠNÍ PLOŠNÍ BLOK
 SÍŤ
 KANALIZACE
 VODNÍ - KANALIZACE
 VODNÍ - KANALIZACE
 VODNÍ - KANALIZACE

LEGENDA STÁVAJÍCÍCH INŽENÝRSKÝCH SÍTÍ:
 ELEKTRONICKÉ VODNÍ
 ELEKTRONICKÉ VODNÍ
 ELEKTRONICKÉ VODNÍ
 ELEKTRONICKÉ VODNÍ
 ELEKTRONICKÉ VODNÍ



SO 102
DSP+PDPS

SO	NÁZEV	PROJEKTANT	PROJEKTANT
SO 102	SITUAČE DOPRAVNÍHO ZNAČENÍ - INTRAVLANÍ	PROJEKTANT	PROJEKTANT
SO 103	STAVBA DOPRAVNÍHO ZNAČENÍ - INTRAVLANÍ	PROJEKTANT	PROJEKTANT
SO 104	STAVBA DOPRAVNÍHO ZNAČENÍ - INTRAVLANÍ	PROJEKTANT	PROJEKTANT
SO 105	STAVBA DOPRAVNÍHO ZNAČENÍ - INTRAVLANÍ	PROJEKTANT	PROJEKTANT
SO 106	STAVBA DOPRAVNÍHO ZNAČENÍ - INTRAVLANÍ	PROJEKTANT	PROJEKTANT
SO 107	STAVBA DOPRAVNÍHO ZNAČENÍ - INTRAVLANÍ	PROJEKTANT	PROJEKTANT
SO 108	STAVBA DOPRAVNÍHO ZNAČENÍ - INTRAVLANÍ	PROJEKTANT	PROJEKTANT
SO 109	STAVBA DOPRAVNÍHO ZNAČENÍ - INTRAVLANÍ	PROJEKTANT	PROJEKTANT
SO 110	STAVBA DOPRAVNÍHO ZNAČENÍ - INTRAVLANÍ	PROJEKTANT	PROJEKTANT
SO 111	STAVBA DOPRAVNÍHO ZNAČENÍ - INTRAVLANÍ	PROJEKTANT	PROJEKTANT
SO 112	STAVBA DOPRAVNÍHO ZNAČENÍ - INTRAVLANÍ	PROJEKTANT	PROJEKTANT
SO 113	STAVBA DOPRAVNÍHO ZNAČENÍ - INTRAVLANÍ	PROJEKTANT	PROJEKTANT
SO 114	STAVBA DOPRAVNÍHO ZNAČENÍ - INTRAVLANÍ	PROJEKTANT	PROJEKTANT
SO 115	STAVBA DOPRAVNÍHO ZNAČENÍ - INTRAVLANÍ	PROJEKTANT	PROJEKTANT
SO 116	STAVBA DOPRAVNÍHO ZNAČENÍ - INTRAVLANÍ	PROJEKTANT	PROJEKTANT
SO 117	STAVBA DOPRAVNÍHO ZNAČENÍ - INTRAVLANÍ	PROJEKTANT	PROJEKTANT
SO 118	STAVBA DOPRAVNÍHO ZNAČENÍ - INTRAVLANÍ	PROJEKTANT	PROJEKTANT
SO 119	STAVBA DOPRAVNÍHO ZNAČENÍ - INTRAVLANÍ	PROJEKTANT	PROJEKTANT
SO 120	STAVBA DOPRAVNÍHO ZNAČENÍ - INTRAVLANÍ	PROJEKTANT	PROJEKTANT