

Město Kostelec nad Orlicí v souladu s ustanovením § 39 odst. 1 zákona č. 128/2000 Sb., o obcích (obecní zřízení) ve znění pozdějších předpisů,

zveřejňuje

z á m ě r o b c e

pronajmout

nebytové prostory označené č. 29/2 o celkové podlahové ploše 32 m² umístěné v 1. NP vpravo od vchodu do budovy čp. 28, 29, 30 (prodejny „Orlice“) na Palackého náměstí v Kostelci nad Orlicí, které jsou součástí pozemku parc. č. 20/2 - zastavěná plocha a nádvoří nacházející se v katastrálním území Kostelec nad Orlicí, který je zapsán na listu vlastnictví č. 2230 vedeného u Katastrálního úřadu pro Královéhradecký kraj, Katastrální pracoviště Rychnov nad Kněžnou.

K záměru je možné podat své písemné nabídky nebo se vyjádřit do 16.10.2015.

Tento záměr byl schválen Radou města Kostelec nad Orlicí dne 07.09.2015, usnesením č. 20/2015.

MĚSTO
Kostelec n. Orl.
517 41 p. Kostelec n. Orl.
okr. Rychnov n. Kn. -15-

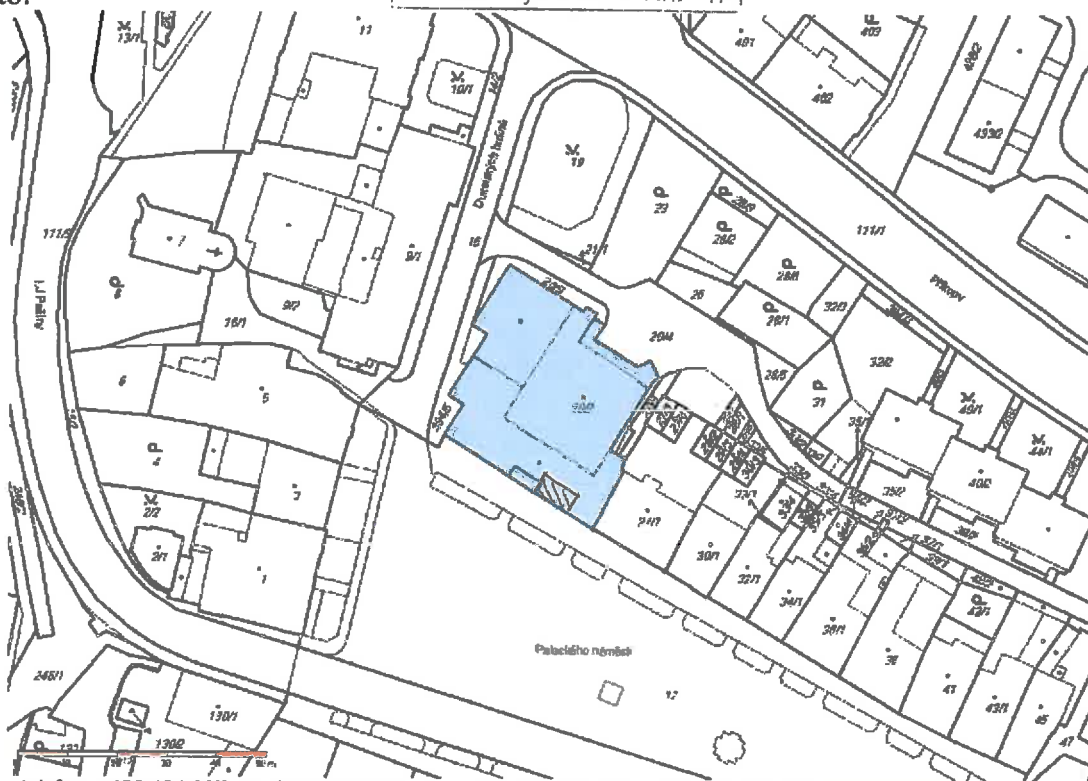
František Kinský, v.r.
starosta města

Vyvěšeno:

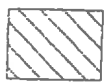
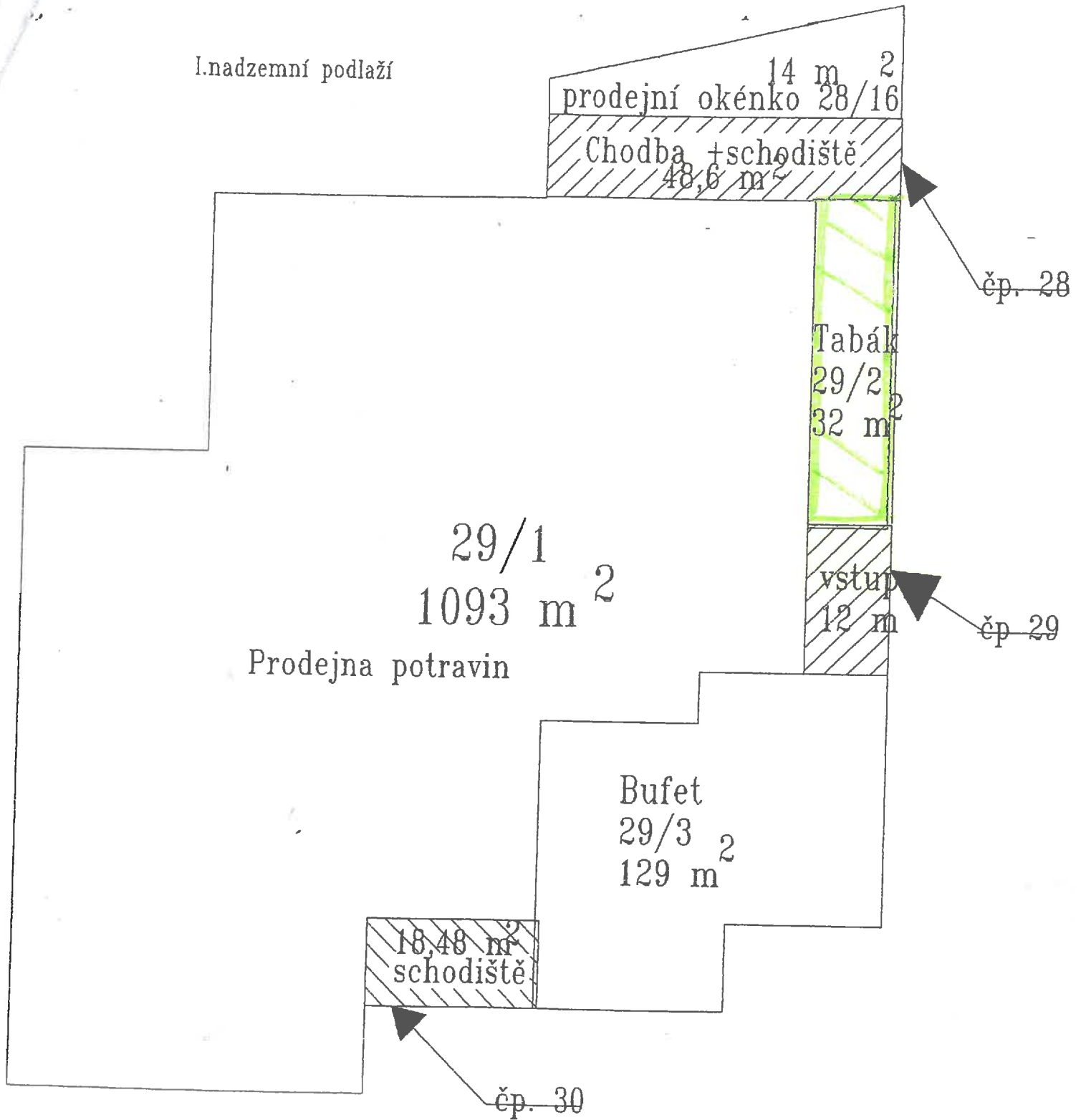
09. 09. 2015

Sňato:

MĚSTO
Kostelec n. Orl.
517 41 p. Kostelec n. Orl.
okr. Rychnov n. Kn. -17-



I.nadzemní podlaží



společné prostory



bytové jednotky, nebyt. prostory

Identifikační údaje

Místo stavbyKostelec nad Orlicí 28,29,30

Kraj hradecký

Městský úřad:Kostelec nad Orlicí

nebyt.prostor	29/1	..prodejna potravin,	1093 m ²
	29/2	...prodejna tabáku	32 m ²
	29/3	...občerstvení, bufet	129 m ²
	28/16	...bistro	14 m ²