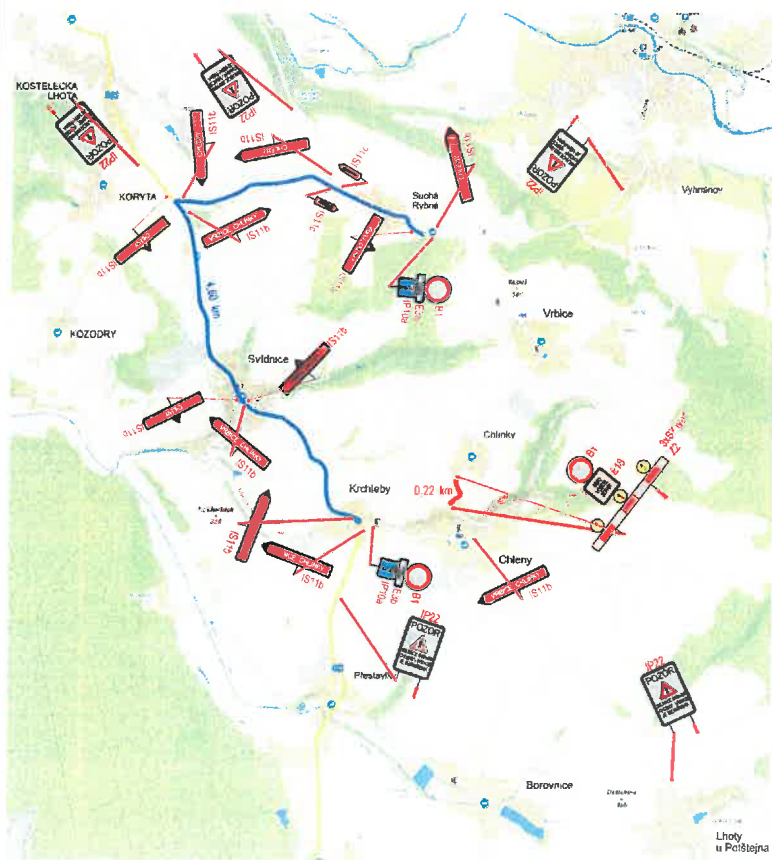
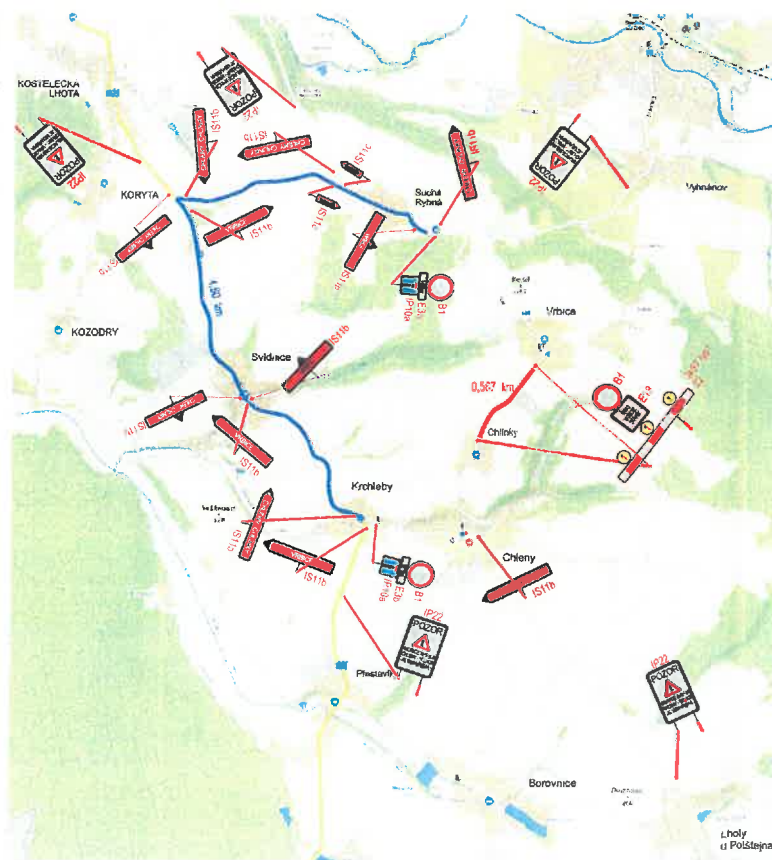


SITUACE OBJÍZDNÝCH TRAS

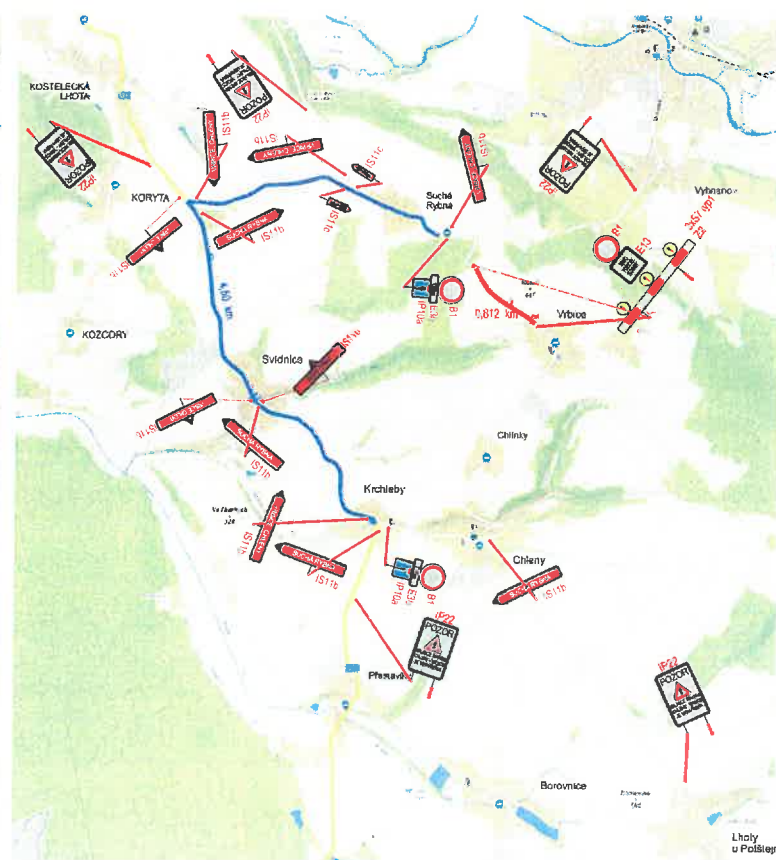
UZAVŘENÝ ÚSEK km 0,735 - 0,955



UZAVŘENÝ ÚSEK km 1,296 - 1,863



UZAVŘENÝ ÚSEK km 2,009 - 2,821



LEGENDA NOVÝ STAV:  
 UZAVŘENÁ KOMUNIKACE  
 OBJÍZDNÁ TRASA

SOUŘADNICOVÝ SYSTÉM:	S-JTSK	
VÝŠKOVÝ SYSTÉM:	BpV	
KRESLIL:	ING. JIŘÍ HERNÍK	
ZPRAVEDL:	ING. JIŘÍ HERNÍK	
TECHNICKÁ KONTROLA:	ING. LUKÁŠ TOBEŠ	
ZODPOVĚDNÝ PROJEKTANT:	ING. LUKÁŠ TOBEŠ	
HLAVNÍ PROJEKTANT:	ING. JIŘÍ ELŠBA	
KRAJ: KRÁLOVÉHRADECKÝ	OKRES: RYCHOVÝ NA DŘEZNOU	OBČ: CHLUBY
INVESTOR: SPRÁVA A DĚŽBA SILNIC KRÁLOVÉHRADECKÉHO KRAJE		
AKCE:	EXTRAVILÁNY II/3166 CHLUBY - VRBICE	
OBJEKT:	A. STAVEBNÍ ČÁST	
OBSEK:	SITUACE OBJÍZDNÝCH TRAS	

<p>FORSTERNA C.P. 175, 566 01 VODKĚ VÍTO                  EMAIL: MDS@MDSPROJEKT.CZ</p>	
ZAK.ČÍSLO:	2402-21-3
ARCHIVNÍ ČÍSLO:	2402
DATA:	04/2021
FORMÁT:	A4
MĚŘÍTKO:	-
ČÍSLO SOUPRAVY:	ČÍSLO PŘÍLOHY:
	A.5

PDPS