






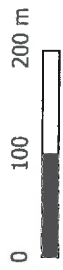
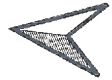
TEMATICKÝ OBSAH

-  Kilometráž toku
-  Osa toku
-  Údolní profil

Záplavová území

-  aktivní zóna
-  Q5
-  Q20
-  Q100
-  Q500

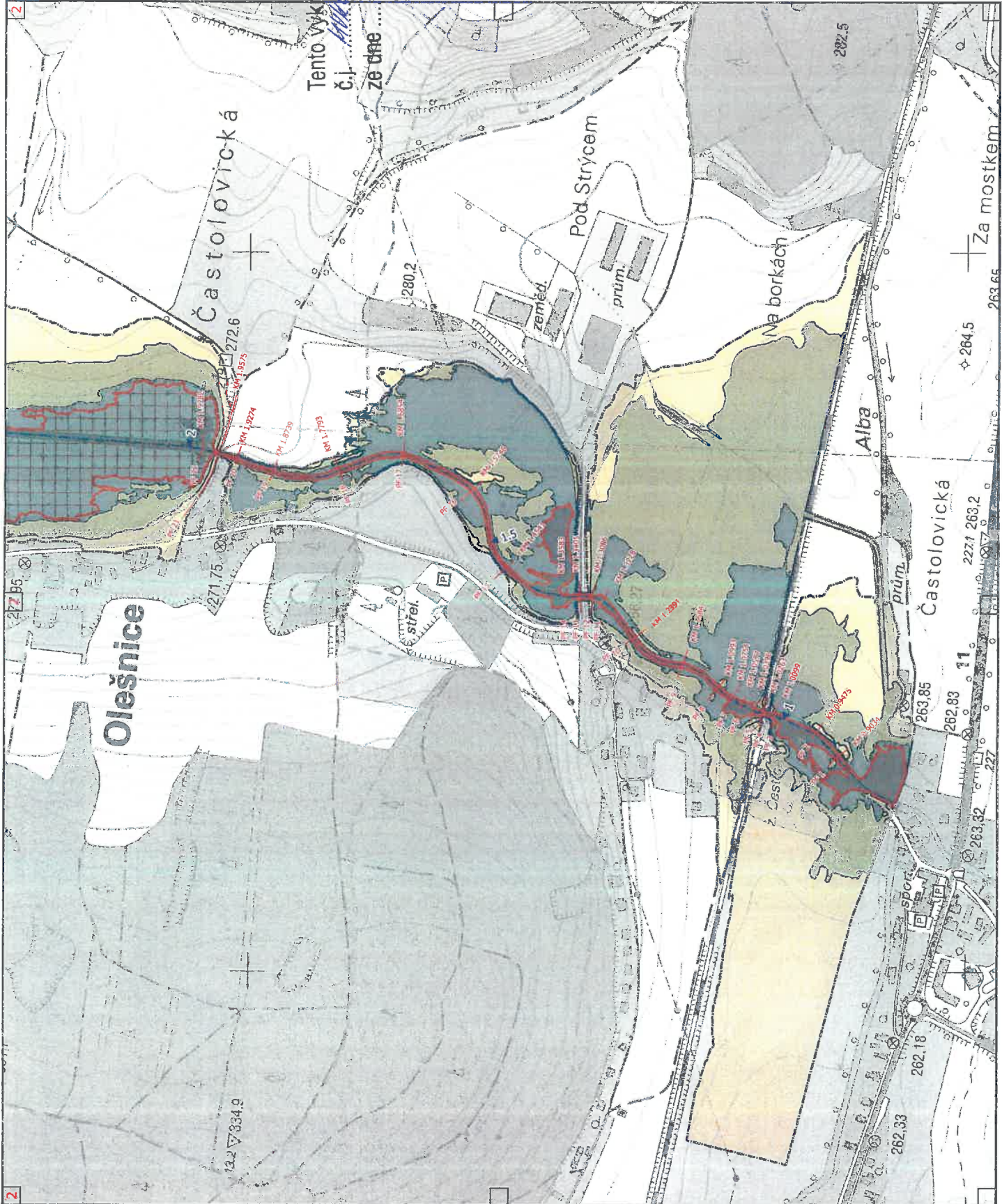
Tento výkres je součástí
č.j. *1486-2021-122-11*



1 : 5 000

Souřadnicový systém S-JTSK
Výškový referenční systém Balt po
vyrovnaní

Zpracováno v červnu 2021 na podkladu
Základní mapy ČR 1 : 10 000 odvozené
ze Základní báze geografických dat ČR
(ZABAGED®).



TEMATICKÝ OBSAH

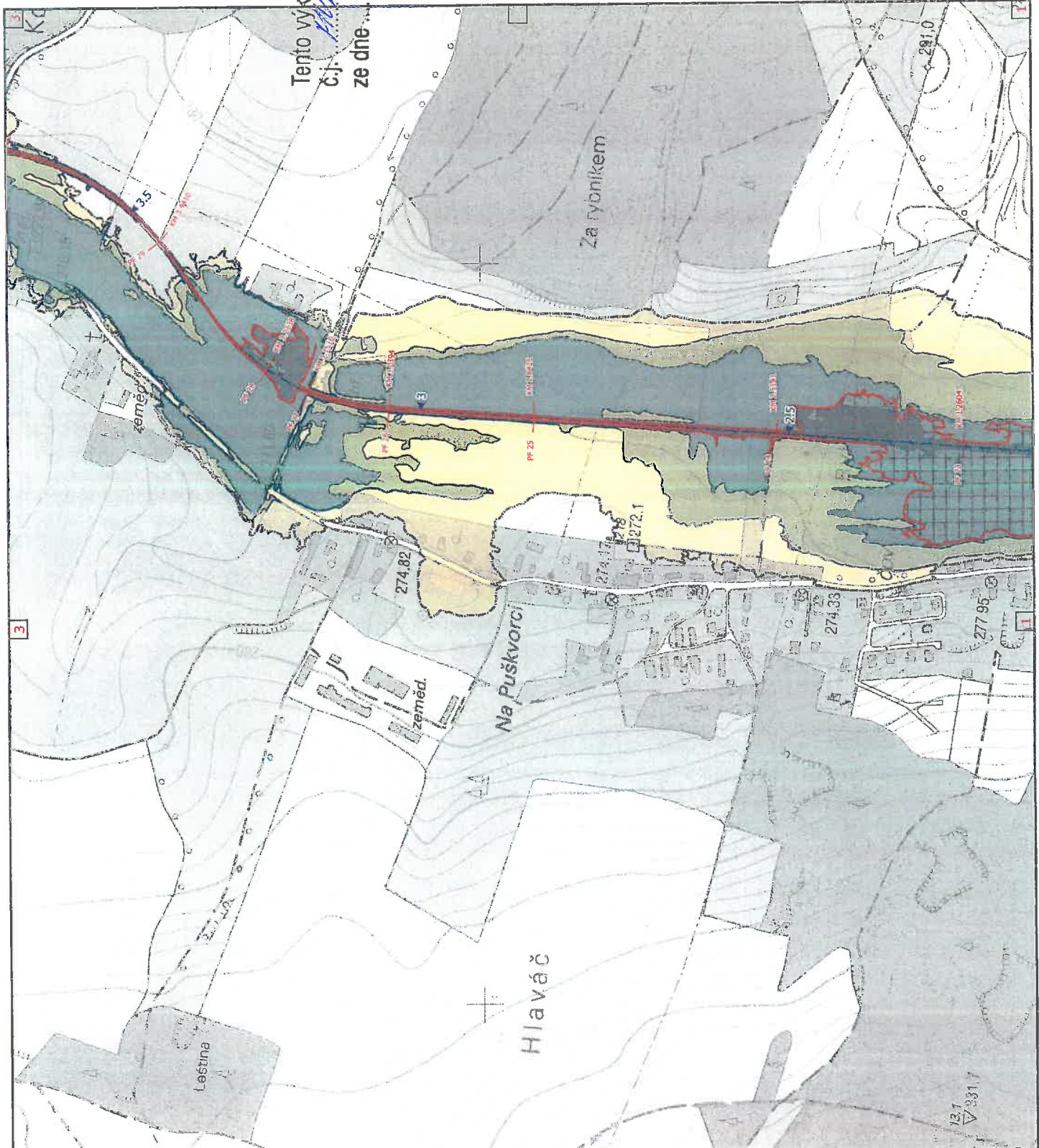
- Kilometráž toku
- Osa toku
- Údolní profil
- Záplavová území**
 - aktivní zóna
 - Q5
 - Q20
 - Q100

Tento výkres je součástí

č.j. *14-P-004-EP/18033-A*

ze dne *14.8.2023*

②



1 : 5 000

Souřadnicový systém S-JTSK
Výškový referenční systém Balt po
vyrovnaní

Zpracováno v červnu 2021 na podkladu
Základní mapy ČR 1 : 10 000 odvozené
ze Základní báze geografických dat ČR
(ZABAGED®).

