














-  PLOCHA PRO BYTOVÝ DŮM
-  NEZPEVNĚNÉ PLOCHY ZATRAVNĚNÉ
- BD OZNAČENÍ SEKCE DOMU
- IV+I POČET NADZEMNÍCH PODLAŽÍ
-  HRANICE POZEMKU STAVBY
-  NAVRHOVANÁ VZROSTLÁ ZELEŇ
-  VJEZD/VÝJEZD
-  VSTUP

LEGENDA SÍTÍ

-  plynovod NTL (dle správců – GasNet s.r.o.)
-  plynovod STL (dle správců – GasNet s.r.o.)
-  spoj. kabely (dle správců – Česká telekomunikační infrastruktura a.s.)
-  síť s NN, elektrořepojky (dle správců – Česká telekomunikační infrastruktura a.s.)
-  Trasa nn nadz. el. vedení nadzemní NN (dle správců – ČEZ Distribuce a.s.)
-  Trasa nn podz. el. vedení podzemní NN (dle správců – ČEZ Distribuce a.s.)
-  Trasa vn podz. el. vedení nadzemní VN (dle správců – ČEZ Distribuce a.s.)
-  vodovod – orientační zókres (dle správců – AQUA SERVIS a.s.)
-  kanalizace – orientační zókres (dle správců – AQUA SERVIS a.s.)



**OBRŠAL**  
ARCHITEKTI  
s.r.o.



ÚZEMNÍ STUDIE  
ZASTAVITELNÁ PLOCHA Z16  
TÝNIŠTĚ NAD ORLICÍ

INVESTOR INVESTOR INVESTOR

MĚSTSKÝ ÚŘAD KOSTELEČ NAD ORLICÍ

PLANNER PLANNER PROJEKTANT

OBRŠAL ARCHITEKTI s.r.o.

Ing. arch. Lukáš Obršál ČKA 03157

LEVEL STUPE STUPEŮ

ÚZEMNÍ STUDIE

PLAN DARSTELLUNG VÝKRES

SITUACE ZELENĚ

SCALE MASŠTAB MĚŘITKO      FORMAT FORMAT FORMÁT      DATE DATUM DATUM  
1:500      2 A4      06 2018