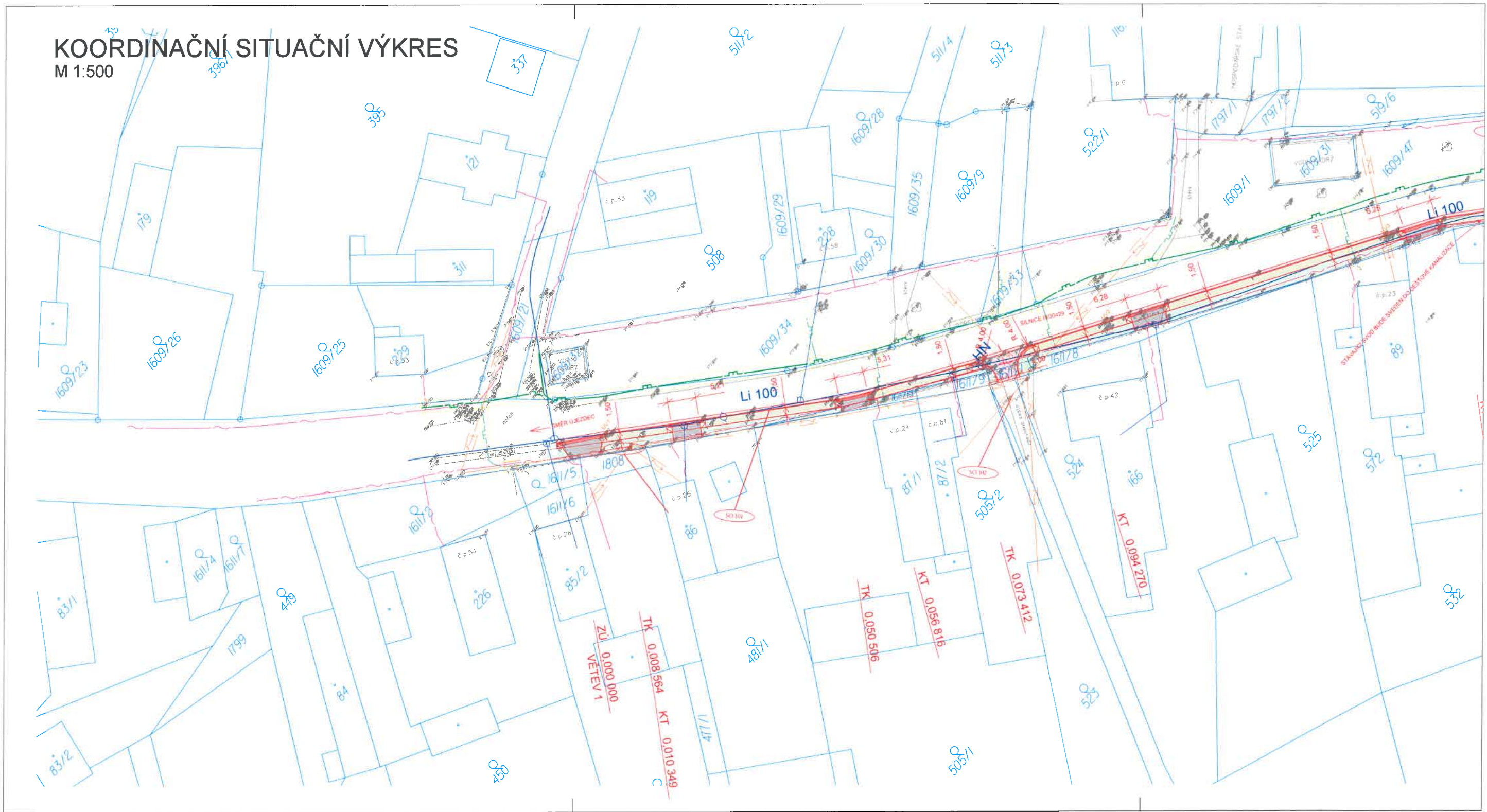
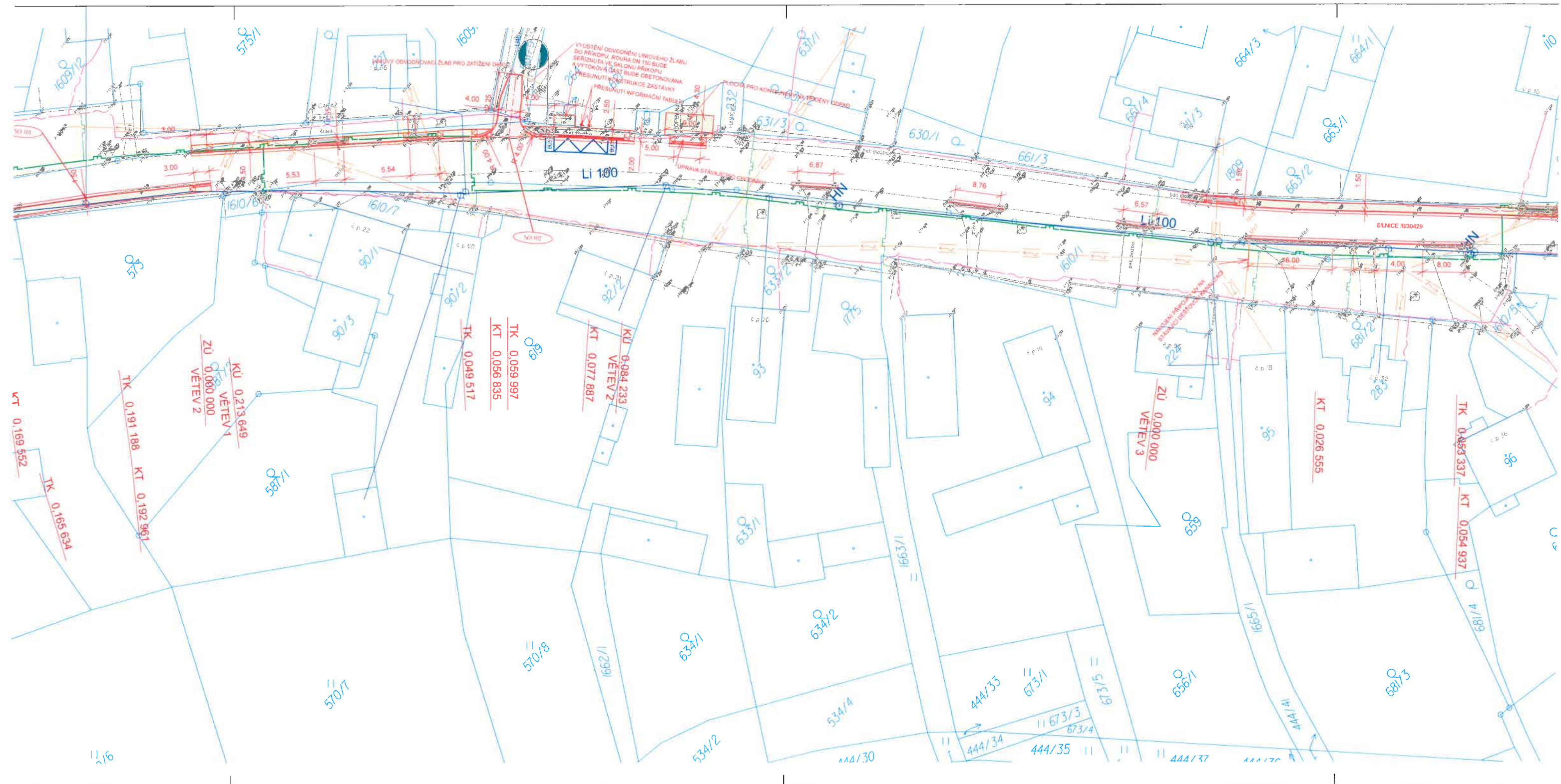


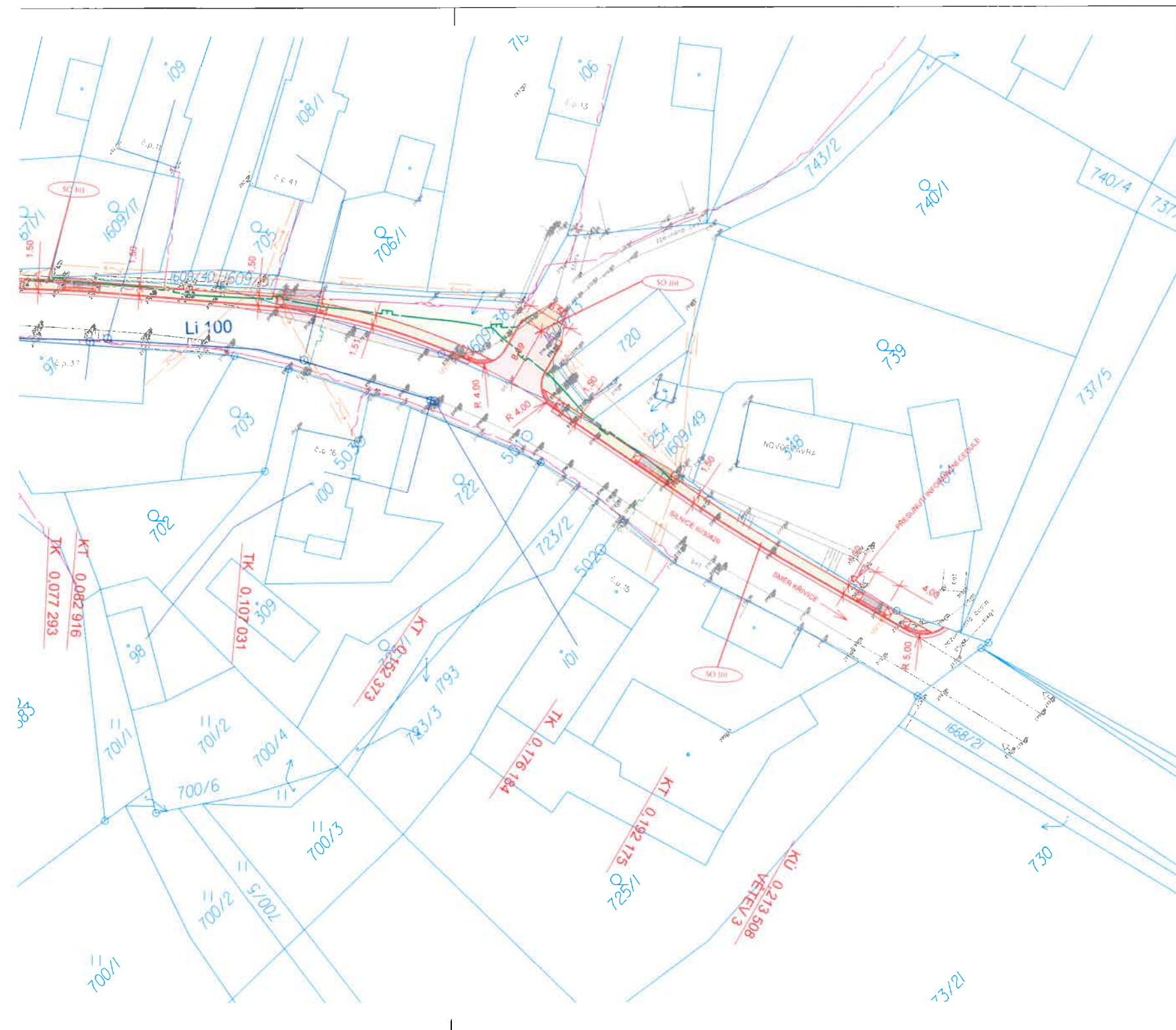
KOORDINAČNÍ SITUAČNÍ VÝKRES
M 1:500



Tento výkres je součástí
č.j. MUKO-20901/2021-L
ze dne 03.06.2021



Tento výkres je součástí
 č.j. MUKO-20901/2021-L
 ze dne 03.06.2021



LEGENDA:

PLOCHY:

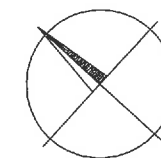
- KOMUNIKACE - ASFALTOVÝ BETON
- CHODNÍK - DLAŽBA BARVA PŘÍRODNÍ
- ÚPRAVA STÁVAJÍCÍHO VJEZDU
- BEZBERIÉROVÉ ÚPRAVY
- ÚPRAVA OKOLNÍHO POZEMKU
- DOPLNĚNÍ ŠTĚRKODRTI
- ÚPRAVA NAPOJENÍ NA STÁVAJÍCÍ STAV
- PŘESKLÁDÁNÍ STÁVAJÍCÍ DLAŽBY

OSTATNÍ:

- STAVEBNÍ ÚPRAVY
- ZAMĚŘENÍ
- KATASTRÁLNÍ MAPA
- VODOROVNÉ DOPRAVNÍ ZNAČENÍ
- SO 101 CHODNÍK
- SO 102 ÚČELOVÁ KOMUNIKACE
- SDZ - OZNAČNÍK ZASTÁVKY

**INŽENÝRSKÉ SÍTĚ:
STÁVAJÍCÍ:**

- NÍZKÉ NAPĚTÍ - NADZEMNÍ
- STL PLYNOVOD
- CETIN - PODZEMNÍ VEDENÍ
- VODOVOD



ZPRACOVATEL:		AUTORIZACE:	
		LEGENE s.r.o. Sicherova 1604/20 Praha 9 198 00 IČ: 24662038 tel.: +420 737 418 771 E-mail: legene@legene.cz	
OBJEDNATEL	OBEC BOLEHOŠŤ BOLEHOŠŤ 10, 517 31 BOLEHOŠŤ		
ODPOVĚDNÝ PROJEKTANT STAVBY	NAVRHL. VYPRACOVAL	ÚČEL	DŮR/DSP
BC. JAN TOUŠ	BC. JAN TOUŠ	DATUM	05/2020
		MĚŘÍTKO	1:500
KRAJ: KRALOVHRADECKÝ	KATASTRÁLNÍ ÚZEMÍ: BOLEHOŠŤ	FORMÁTY	8 x A4
VÝSTAVBA CHODNÍKU V OBCI BOLEHOŠŤ - ČÁST 3		ČÁST	PARÉ
ČÁST PD	SITUAČNÍ VÝKRESY	ČÁST	C.
NÁZEV PŘÍLOHY	KOORDINAČNÍ SITUAČNÍ VÝKRES	PŘÍL.	3.

Tento výkres je součástí
 č.j. MUKO-20901/2021-L
 ze dne 03.06.2021