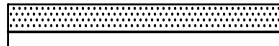




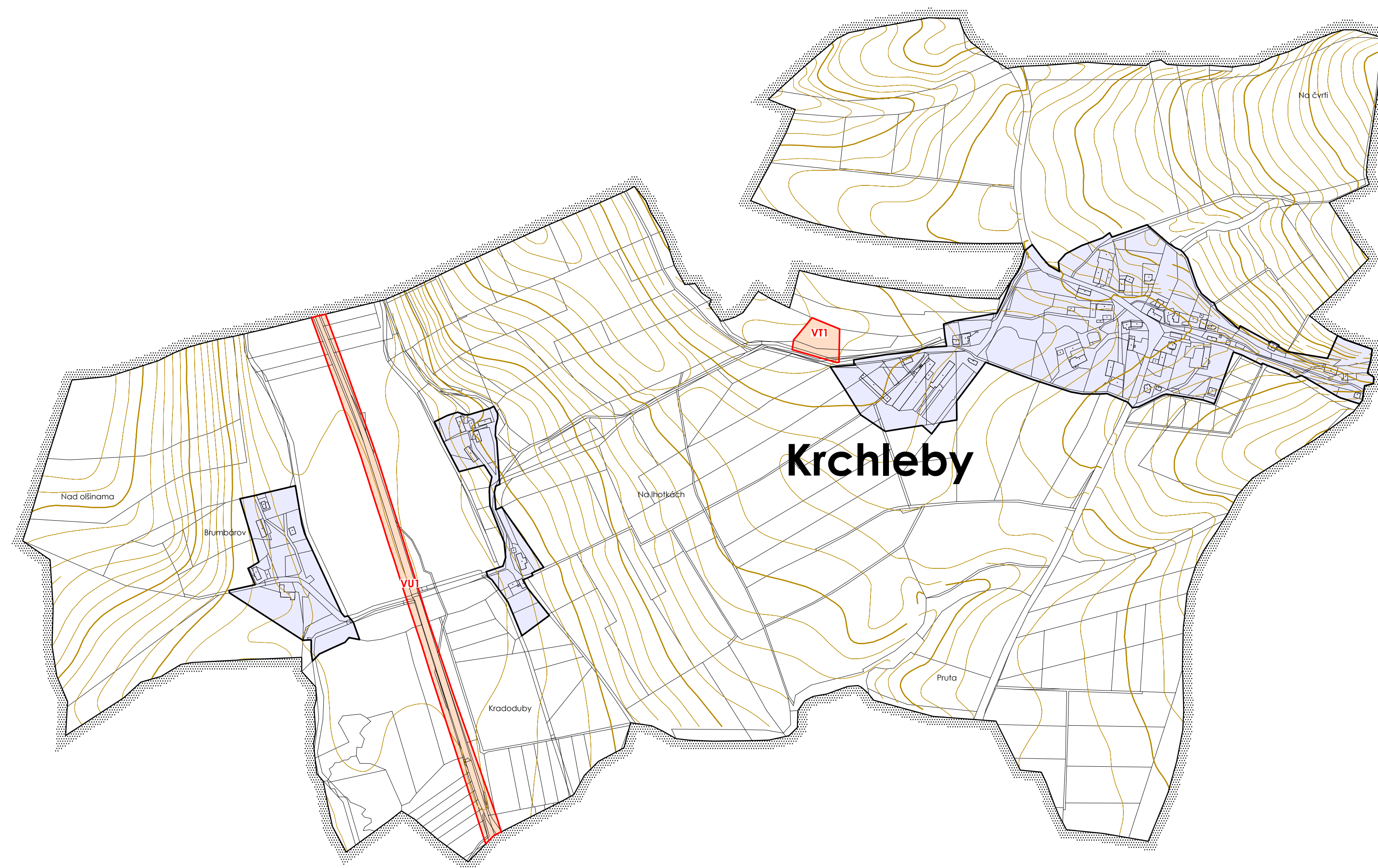


ÚZEMNÍ PLÁN KRCHLEBY


LEGENDA

| | |
|---|---|
|  | HRANICE ÚZEMNÍCH JEDNOTEK |
|  | hranice administrativního území |
|  | hranice zastavěného území k 30. 6. 2014 |
| PLOCHY A KORIDORY S MOŽNOSTÍ VYVLASTNĚNÍ | |
| TECHNICKÁ INFRASTRUKTURA | |
|  | čistiřna odpadních vod |
| ZALOŽENÍ PRVKŮ ÚZEMNÍHO SYSTÉMU EKOLOGICKÉ STABILITY | |
|  | lokální prvky |



VÝKRES VEŘEJNĚ PROSPĚŠNÝCH STAVEB, OPATŘENÍ A ASANACÍ

KRÁLOVÉHRADECKÝ
KRAJ



Realizováno za finanční podpory Královéhradeckého kraje

| | | | |
|--|--|----------------|---------------------|
| ÚZEMNÍ PLÁN KRCHLEBY | | | |
| POŘIZOVATEL | MěÚ Kostelec nad Orlicí | | |
| PROJEKTANT | Ing. Eduard Žaluda | | |
| ZHOTOVITEL | ŽALUDA, projektová kancelář | DATUM | VII/2014 |
| AUTORSKÝ KOLEKTIV | Ing. Eduard Žaluda, Ing. arch. Edita Vávrová, Ing. Renata Kašpárková, Ing. Roman Vodný, Ing. Slavomír Jaroš, Mgr. Vít Holub, Petr Schejbal | | |
| VÝKRES VEŘEJNĚ PROSPĚŠNÝCH STAVEB, OPATŘENÍ A ASANACÍ | PARE | VÝKRES Č. 3 | MĚŘÍTKO 1: 5 000 |