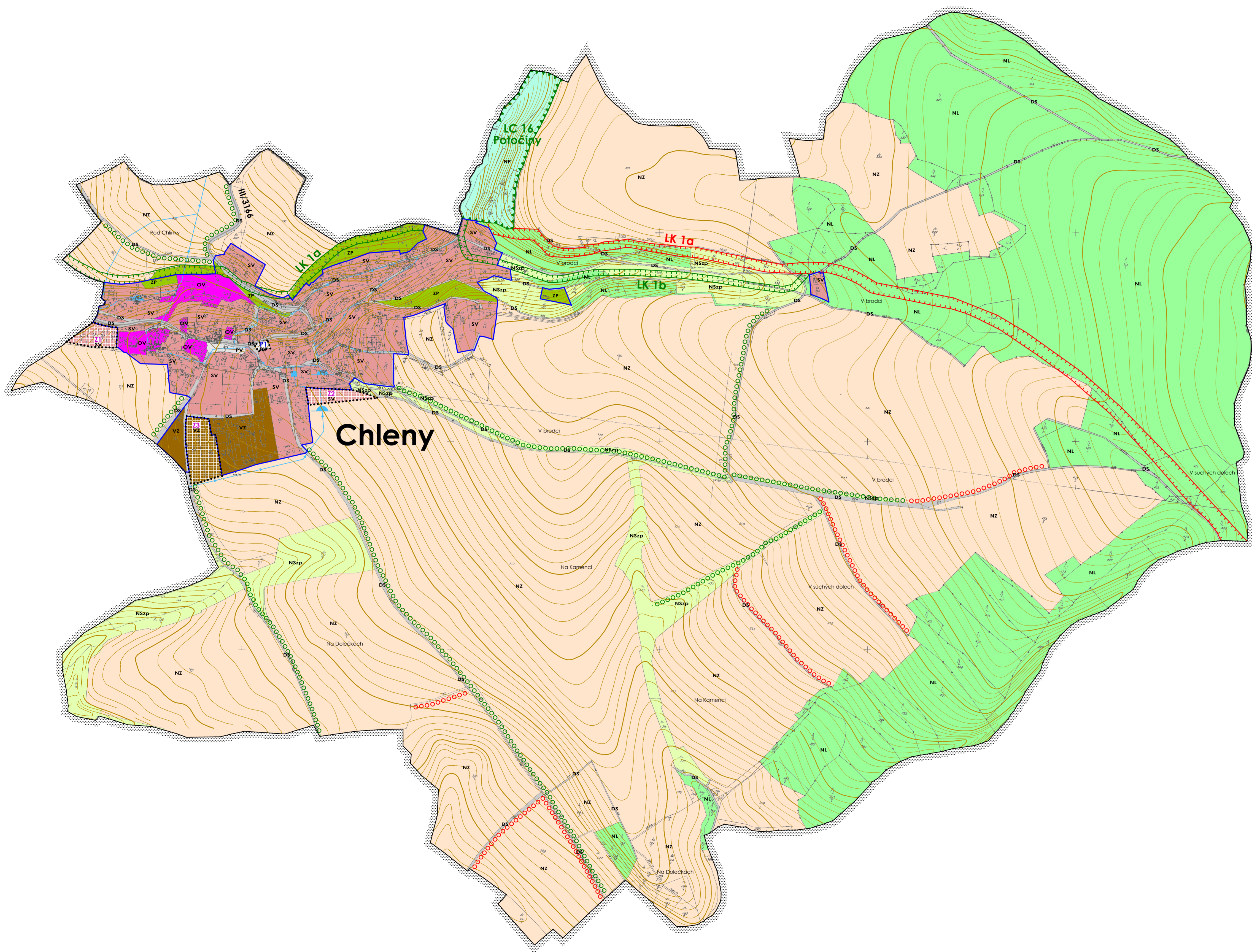
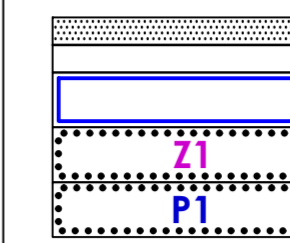


# ÚZEMNÍ PLÁN CHLENY



## LEGENDA



### HRANICE ÚZEMNÍCH JEDNOTEK

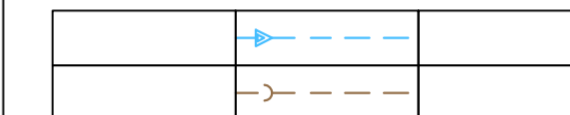
- hranice řešeného území
- hranice zastavěného území k 1. 5. 2013
- zastavitelné plochy
- plochy přestavby

stabilizované plochy	plochy změn	územní rezervy
OV	PV	
SV	SV	
DS		
VZ	VZ	
ZP		
NZ		
NL		
NP		
NSzp		

### PLOCHY S ROZDÍLNÝM ZPŮSOBEM VYUŽITÍ

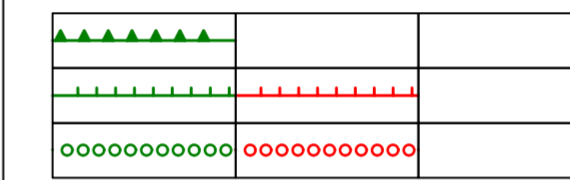
- občanské vybavení - veřejná infrastruktura
- veřejná prostranství
- plochy smíšené obytné - venkovské
- dopravní infrastruktura - silniční
- výroba a skladování - zemědělská výroba
- zeleň - přírodního charakteru
- plochy zemědělské
- plochy lesní
- plochy přírodní
- plochy smíšené nezastavěného území:
  - NSzp - zemědělské, přírodní

### TECHNICKÁ INFRASTRUKTURA



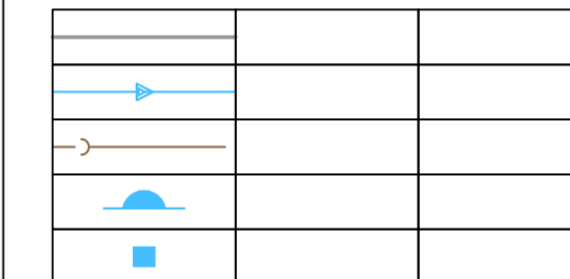
- vodovodní řád
- kanalizační řád

### ÚZEMNÍ SYSTÉM EKOLOGICKÉ STABILITY




- lokální biocentrum
- lokální biokoridory
- plochy významné zeleně plnící funkci interakčních prvků

### INFORMATIVNÍ JEVY



- silnice III. třídy
- vodovodní řád
- kanalizační řád
- vodojem včetně ochranného pásma
- čerpací stanice včetně ochranného pásma

KRÁLOVÉHRADECKÝ  
KRAJ



Realizováno za finanční podpory Královéhradeckého kraje

## ÚZEMNÍ PLÁN CHLENY

POŘIZOVATEL PROJEKTANT ZHOTOVITEL AUTORSKÝ KOLEKTIV	MěÚ Kostelec nad Orlicí Ing. Eduard Žaluda ŽALUDA, projektová kancelář Ing. Eduard Žaluda, Ing. arch. Edita Vávrová, Ing. Renata Kašpárková, Ing. Roman Vodný, Ing. Slavomír Jaroš, Mgr. Vít Holub, Petr Schejbal	DATUM V/2014
--	--	-----------------

## HLAVNÍ VÝKRES

PARE	VÝKRES Č.	MĚŘÍTKO
	2	1:5 000

# HLAVNÍ VÝKRES