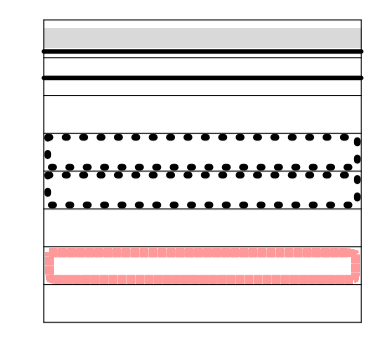


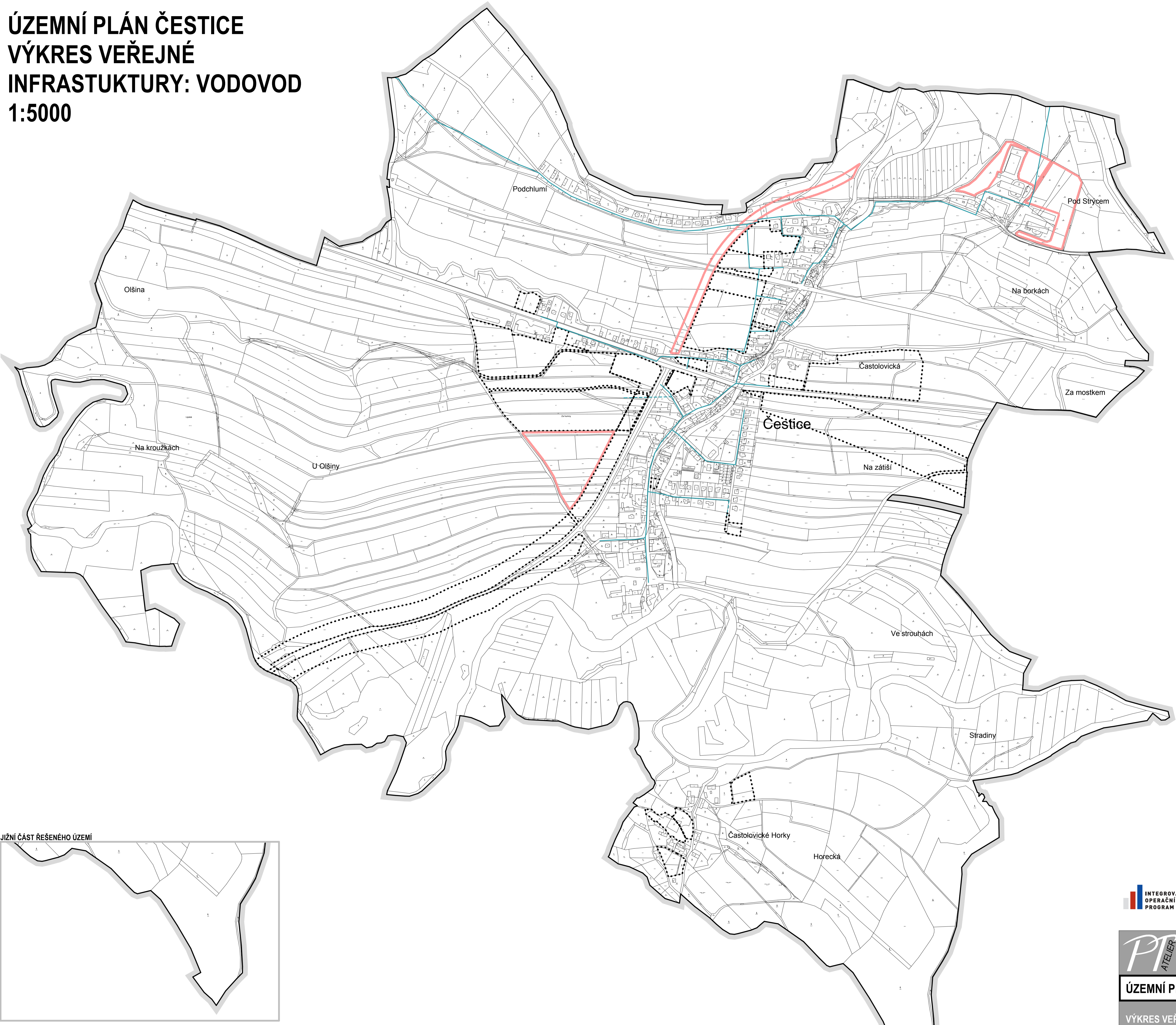
ÚZEMNÍ PLÁN ČESTICE

VÝKRES VEŘEJNÉ INFRASTRUKTURY: VODOVOD

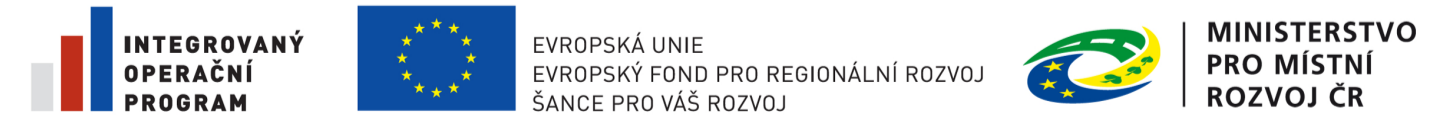
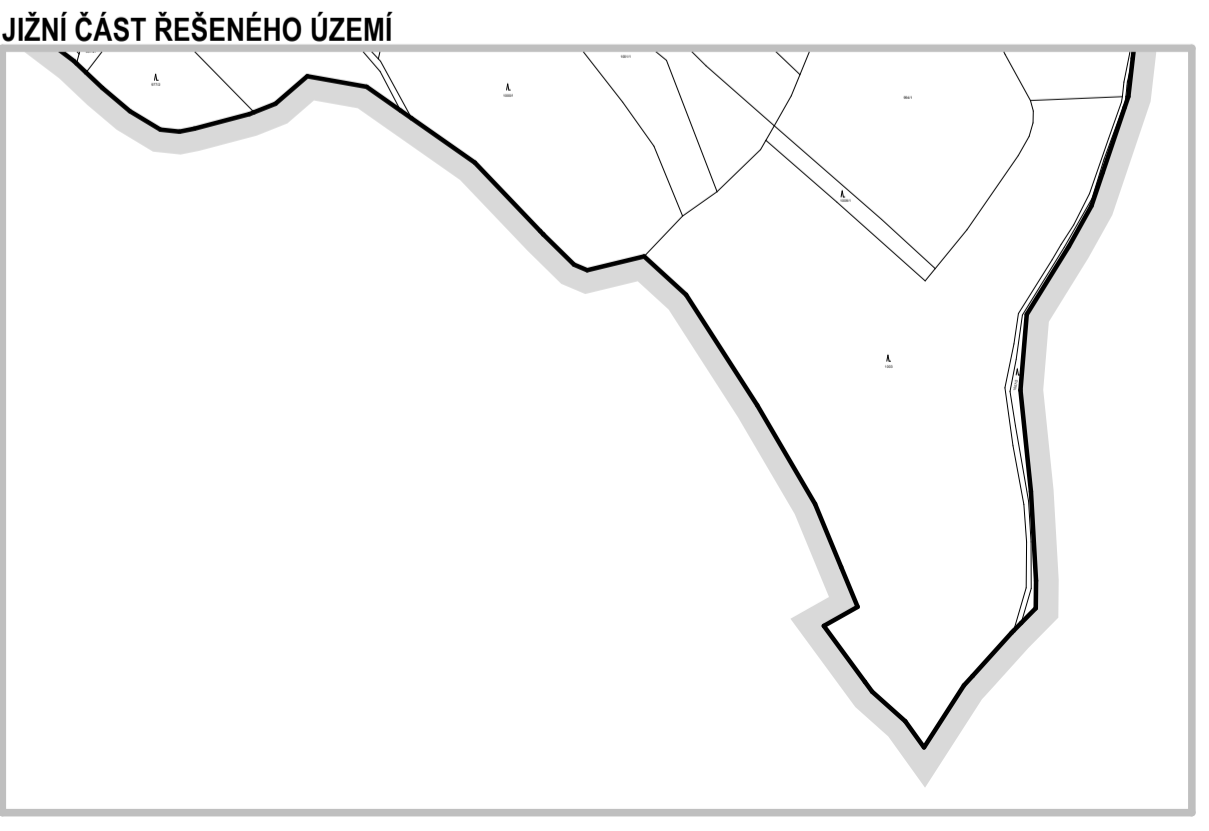
1:5000



LEGENDA:
 HRANICE ŘEŠENÉHO ÚZEMÍ
 HRANICE KATASTRÁLNÍHO ÚZEMÍ
 ZASTAVĚNÉ ÚZEMÍ K 1.1.2012
 PLOCHY ZASTAVITELNÉ
 PLOCHY PŘESTAVBY
 PLOCHY ÚZEMNÍCH REZERV
 PLOCHY, KDE ZMĚNY PROVĚŘÍ ÚZEMNÍ STUDIE



stav návrh
 VODOVOD
 VODOVODNÍ ŘÁD



	ZPRACOVATEL - ZODPOVĚDNÝ PROJEKTANT: ING. ARCH. PAVEL KRAMÁŘ	PT-ATELIER, s.r.o. sídlo: Na Žertvách 10, 180 00 Praha 8, Libeň IČ: 246 963 15	603 219 407, www.pt-atelier.cz kramar@pt-atelier.cz
	OBJEDNATEL: OBEC ČESTICE POŘIZOVATEL: MÚ KOSTELEČ NAD ORLÍČÍ		provozovna: Hradec Králové 500 03, Pouzbovská ul. (AREÁL BAK)
ÚZEMNÍ PLÁN ČESTICE		STUPEŇ: ČISTOPIS ÚP DATUM: 9.12.2014 Č. ZAKÁZKY: 24-2013	ČÍSLO VÝKRESU: I.B.4