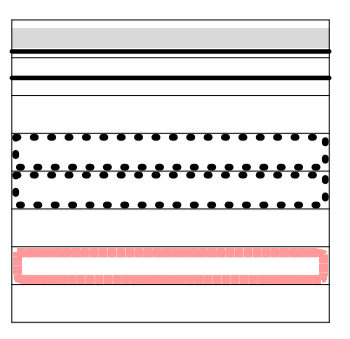
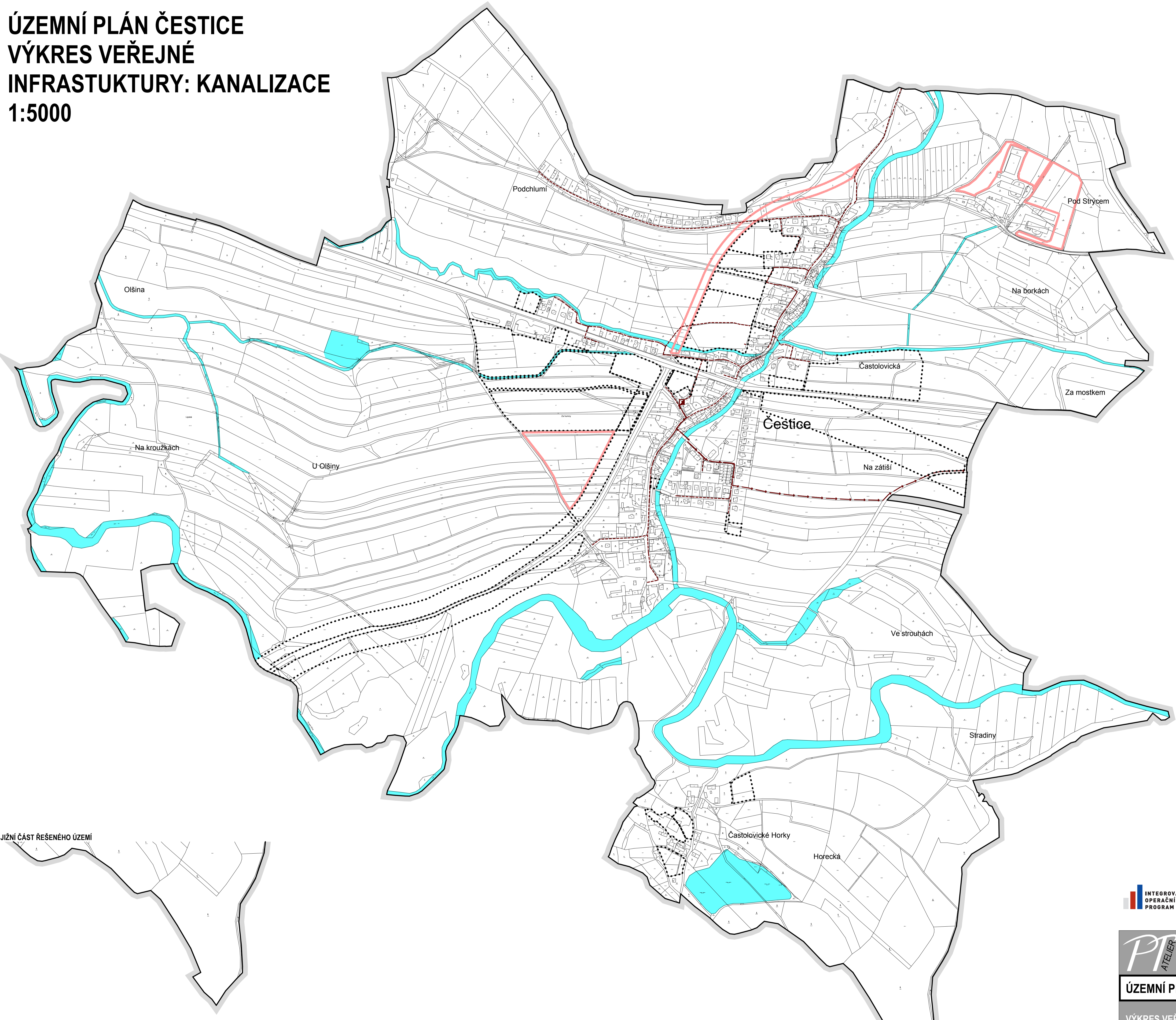
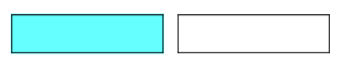


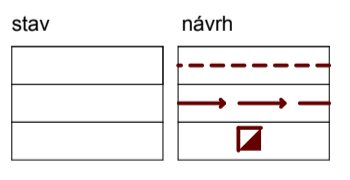
ÚZEMNÍ PLÁN ČESTICE VÝKRES VEŘEJNÉ INFRASTRUKTURY: KANALIZACE 1:5000



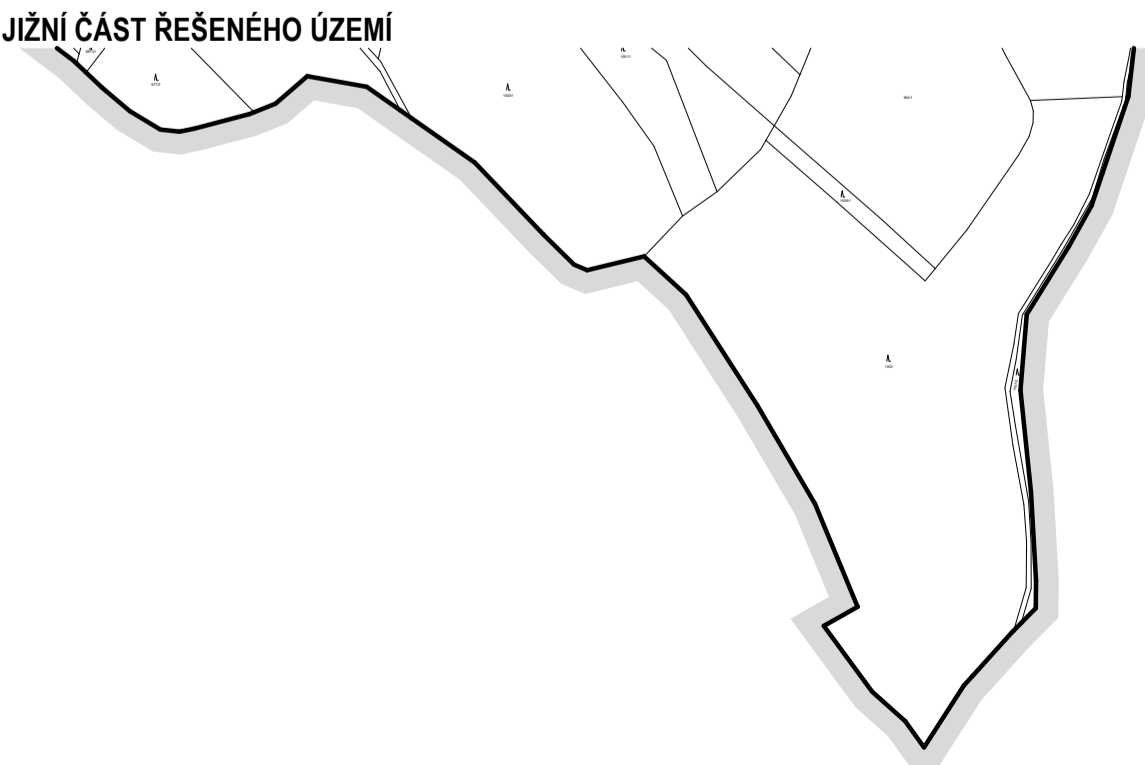
LEGENDA:
 HRANICE ŘEŠENÉHO ÚZEMÍ
 HRANICE KATASTRÁLNÍHO ÚZEMÍ
 ZASTAVĚNÉ ÚZEMÍ K 1.1.2012
 PLOCHY ZASTAVITELNÉ
 PLOCHY PŘESTAVBY
 PLOCHY ÚZEMNÍCH REZERV
 PLOCHY, KDE ZMĚNY PROVĚŘÍ ÚZEMNÍ STUDIE



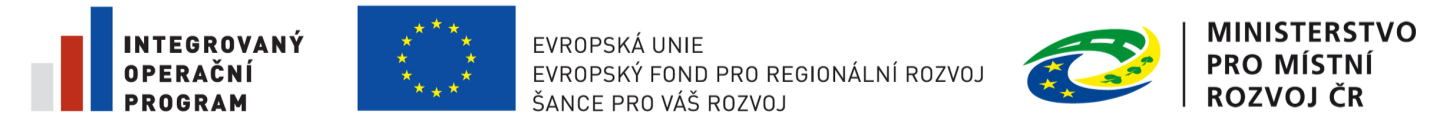
PLOCHY VODNÍ A VODOHOSPODÁŘSKÉ



KANALIZACE
 KANALIZAČNÍ RÁD
 KANALIZAČNÍ RÁD VÝTLAČNÝ
 PŘEČERPÁVACÍ STANICE



JIŽNÍ ČÁST ŘEŠENÉHO ÚZEMÍ



ZPRACOVATEL - ZODPOVĚDNÝ PROJEKTANT: *PT-ATELIER*
 ING. ARCH. PAVEL KRAMÁŘ
 OBJEDNATEL: OBEC ČESTICE
 POŘIZOVATEL: MÚ KOSTELEČ NAD ORLICÍ
 sídlo: 603 219 407, www.pt-atelier.cz
 Na Žertvách 10, kramar@pt-atelier.cz
 180 00 Praha 8, Libeň provozovna: Hradec Králové 500 03,
 IČ: 246 963 15 Pouzbovská ul. (AREÁL BAK)

ÚZEMNÍ PLÁN ČESTICE
 STUPEŇ: ČISTOPIS ÚP
 DATUM: 9.12.2014
 Č. ZAKÁZKY: 24-2013

VÝKRES VEŘEJNÉ INFRASTRUKTURY: KANALIZACE 1:5000 I.B.3